

Protokoll vid möte med Eke hembygdsförening 2023-05-19 avseende projektet Arkeologi i kustzonen

Närvarande: Roger Lundberg, Mats Hallvede, Kerstin Hildingsson, Evert Enblom.

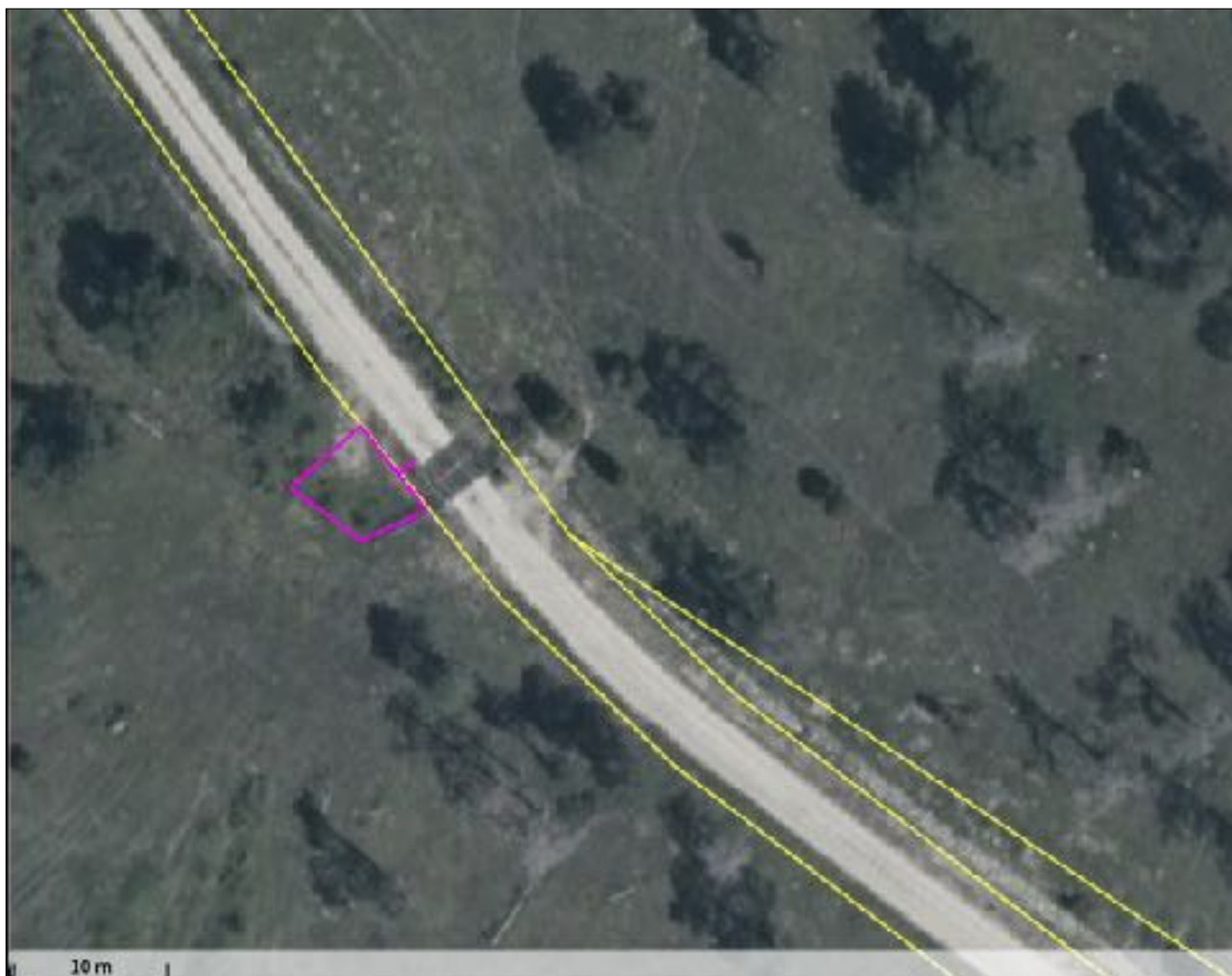
Föredragande: Dan Carlsson, Arendus, projektledare.

Mötet avsåg att behandla frågan om anordnade av uppställningsplatser för bilar och uppgrusning av vägar. Därtill att behandla frågan om uppsättning av skyltställ, stättor och metoder för att sätta ut QR-märkningar.

Vidare kom mötet att komma fram till förslag på hur man kan engagera bygdens folk i det praktiska arbete, med syftet att sprida kunskapen och informationen om de kulturhistoriska värdena längs kusten.

Beslut:

1. Beslutades att beställa 12 stycken stättor att sätta upp vid övergångar mellan skilda fastigheter för att underlätta att röra sig i området utan att behöva kliva över staket.
2. Beslutades att projektet bidrar med medel till uppgrusning av två uppställningsplatser för bilar. En vid infarten till Gudings slottsområdet, i höjd med färsten men på utsidan av staketet. Den andra vid infarten till betesmarken längs vägen till Petsarve bod. Se kartorna i det



Föreslagen plats för uppställning av bilar och informationstavla vid infarten till Gudings slott.



Uppställningsplats för bilar och plats för informationstavla till området vid Petsarve och Ronnings.

följande. Det tredje området för uppställning av bilar och information föreslogs vid p-platsen för Uggårda rojrområdet, vid Uggårda gård. Här behövs komplettera med information om kustlandskapet med knytning till Gudings slottsområdet. Arbetet här måste samordnas med såväl Rone utvecklingsbolag som redan har leder för cykel och vandring i området, som med Rone hembygdsförening. Kontakt måste också tas med Länsstyrelsen avseende att sätta upp information på befintligt skyltställ vid Uggårda.

3. Beslutades att bidra med medel till uppgrusning av vägen ner till infarten till besöksområdet Guding slott.
4. Uppdrogs åt undertecknad att kontakta markägarna till By gård avseende möjligheten att sätta upp några stättor längs kusten för att underlätta att promenera längs kuststräckan från Rone till Ronnings i Grötlingbo.
5. Diskuterades vilka fornlämningar som skall ingå i besöksplatserna och hur röjningen fortsättningsvis kan ske. Överenskomms om att röjningen sker under hand i takt med möjligheter för markägarna. Lyftes dock möjligheten att göra det till ett bygdeprojekt som skulle kunna involvera fler människor. Mer om detta nedan.
6. Föreslogs att man i princip inte märker ut konkreta stigar i landskapet utan kopplar besöket till valda platser till kartan i Fornreg. Uppdrogs åt undertecknad att arbeta vidare med frågan.
7. Fördes fram att lämpligaste sättet att anordna QR märkning vid besöksobjekt är att använda 80 mm tunstolpar med en höjd av ca 0,6 meter och att fästa QR koden horisontellt på toppen av stolpen. Bedömdes också angeläget att måla dessa stolpar i en klar färg för att underlätta upptäckten av dem.

8. Beslutades att inte sätta upp någon hänvisningsskylt från allmänna landsvägen till de två platserna inom Eke. Till området för Uggårda rojr finns hänvisning vid vägen till Rone hamn.

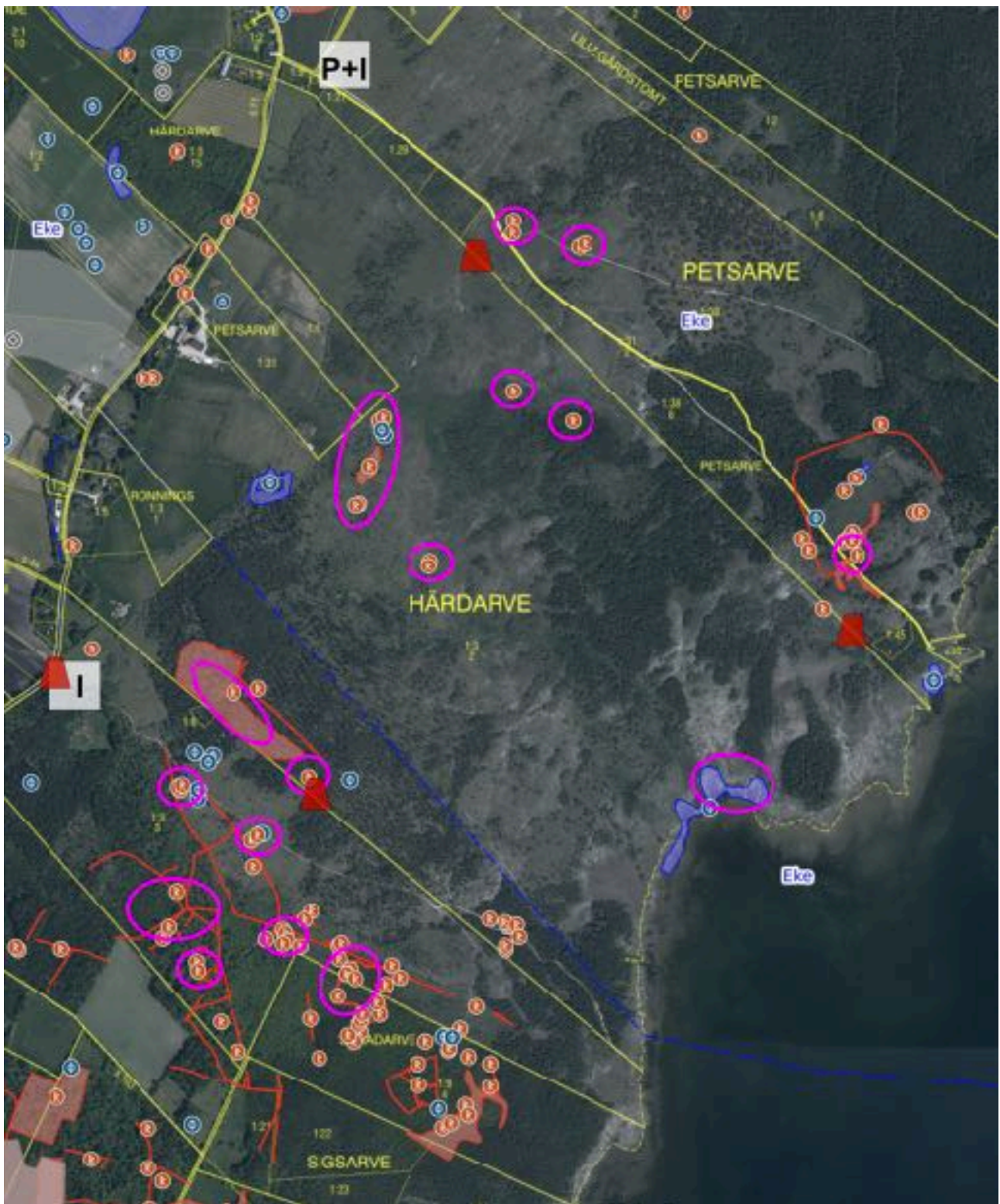
Om bygdens engagemang

Diskuterades vägar att gå för att få fler att engagera sig i såväl utvecklingen av projektet som att öka kunskapen till allmänheten av kustzonens välbevarade och fascinerande historiska landskap. Beslutades följande strategi:

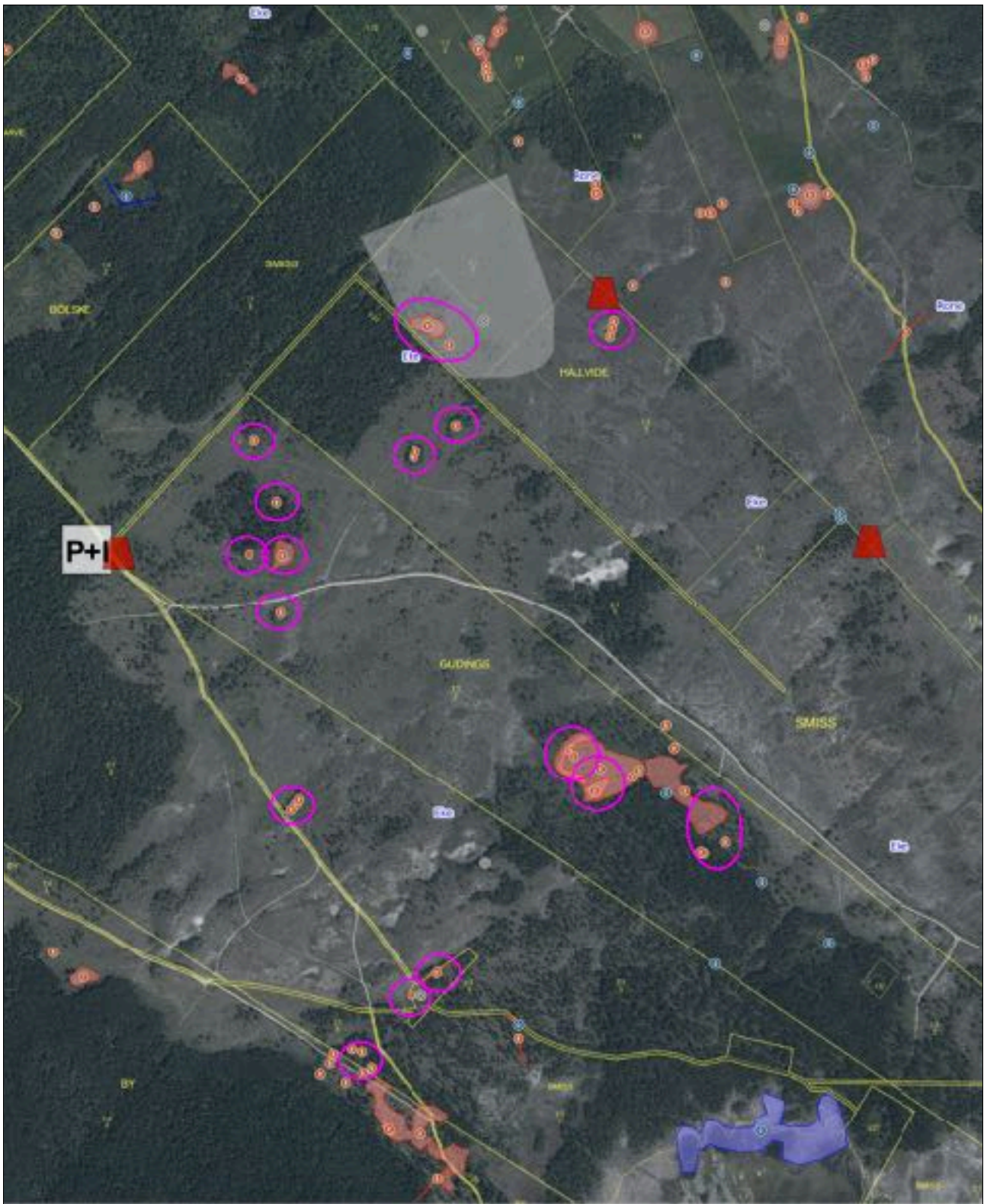
Ett sätt att öka takten i röjningen av fornlämningar är att från den 9 juli och varje tisdag kväll med bygdens folk röja en eller ett par lämningar vilka efter färdigställande märks ut med förbered stolpe med QR märkning. Dessa röjningskvällar föregås av en kort föreläsning/presentation av objektet och dess historia, utförd av undertecknad/Arendus. För att introducera detta uppdrogs åt undertecknad att ta fram en "affisch" och att presentera tankarna på ett bygdemöte den 2 juli.

Den andra insatsen som diskuterades bygger på tanken att kunskapen om områdets historia ständigt skall utvecklas. Detta kan bland annat göras genom att bedriva direkt riktade arkeologiska undersökningar av specifika lämningar som syftar till ökad kunskap om området. Det noterades också att en fortsatt, om än begränsad arkeologisk undersökning i området är av stort vetenskapligt värde, kopplat till de sedan 5 år kontinuerligt pågående arkeologiska undersökningarna i regi av Folkhögskolan i Hemse och under ledning av Arendus. Lyftes således tanken att låta genomföra en veckas arkeologiska undersökningar av ett specifikt objekt under vecka 32, som en del i Medeltidsveckan, under ledning av Dan Carlsson Arendus. Detta kan då i möjligaste mån knytas till de objekt som tidigare ställts i ordning genom röjning och QR-märkning. Antalet deltagare begränsas till 15 personer och för att täcka analyskostnader i form av exempelvis C14 dateringar, konservering av fynd och osteologisk analys, tas en mindre avgift ut från deltagarna i storleksordningen 600–800 kr.

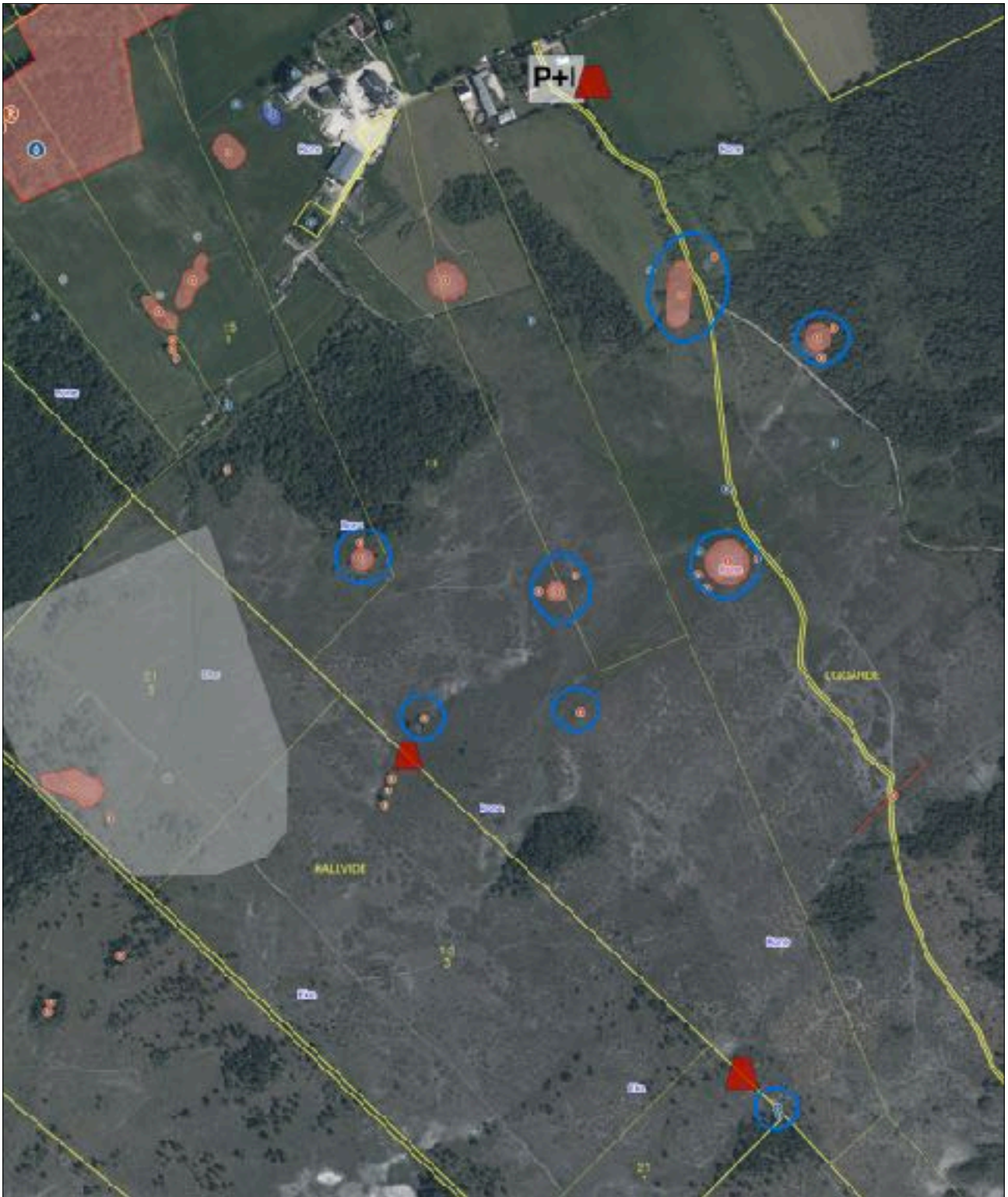
Bilagan nedan visar de platser som har föreslagits att ingå som besöksobjekt, uppdelat på de tre delområden som är aktuella där berörda fornlämningar är inringade med blå linje. Röda markeringar är föreslagna platser för stättor över gränser för att underlätta att vandra mellan delområdena. Redovisningen börjar i väster med Ronnings och Petsarve för att sluta vid Rone och Uggårda i öster.



Föreslagna fornlämningsmiljöer vid Ronnings markerade med violett linje. Föreslagna stättor är röda. Totalt handlar det om 16 fornlämningsmiljöer.



Fornlämningssmiljöerna vid Eke Gudings och Smiss markerade med violett linje. Stättor är röda. Uppställningsplats för bilar med information för området markerat. Totalt rör det sig om 16 fornlämningar eller fornlämningssmiljöer.



Fornlämningsmiljöerna vid Rone och Uggårda markerade med violett linje. Stättor över mot Gudings slott markerade med röda figurer. Information och uppställning av bil på befintlig plats vid Uggårda.